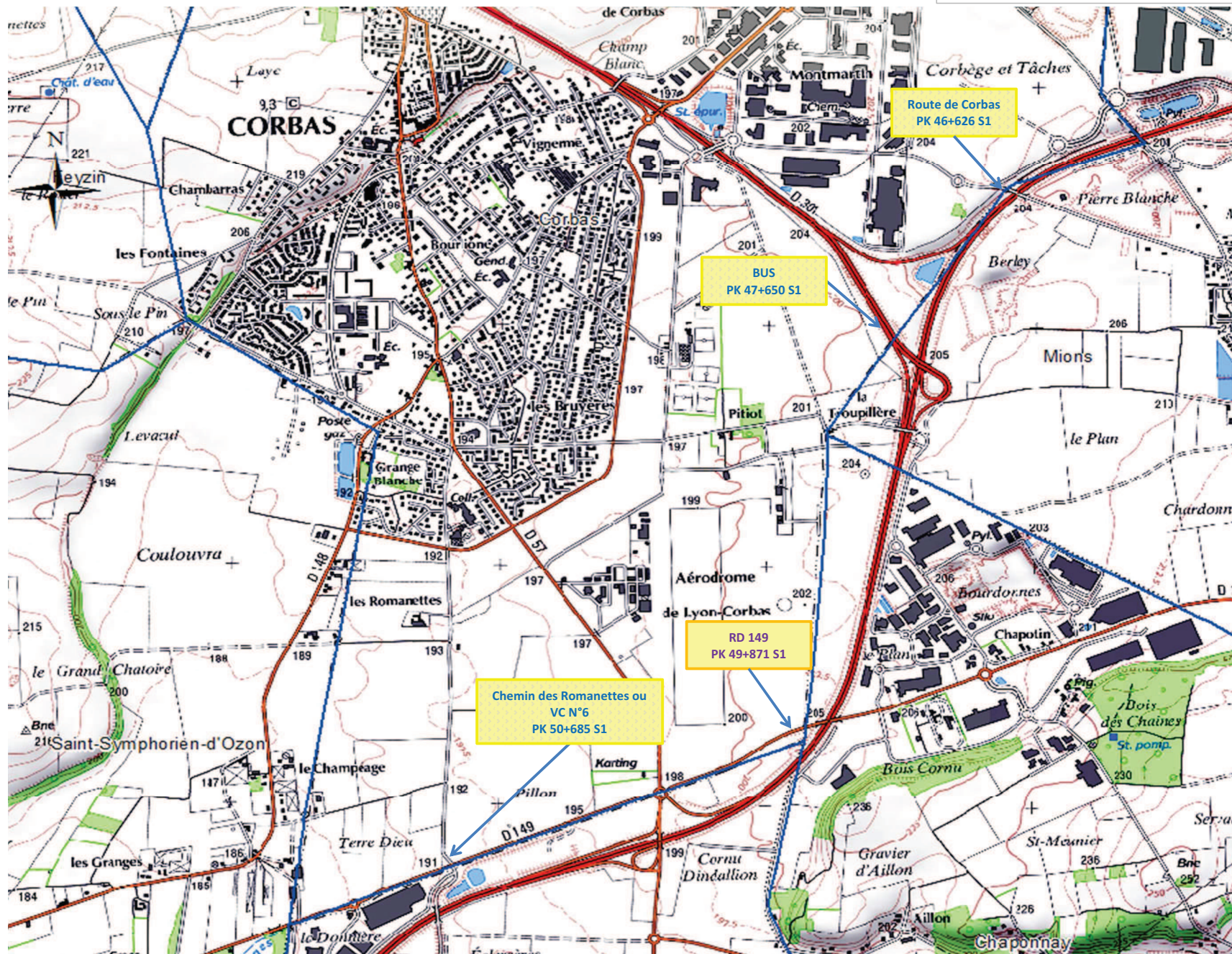


Plan de situation des voies rétablies
commune de Corbas
(Fond de carte IGN Ech: 1/25 000)

A46S Sens 2 - Direction Paris

- Commune
- Département
- Lyon métropole

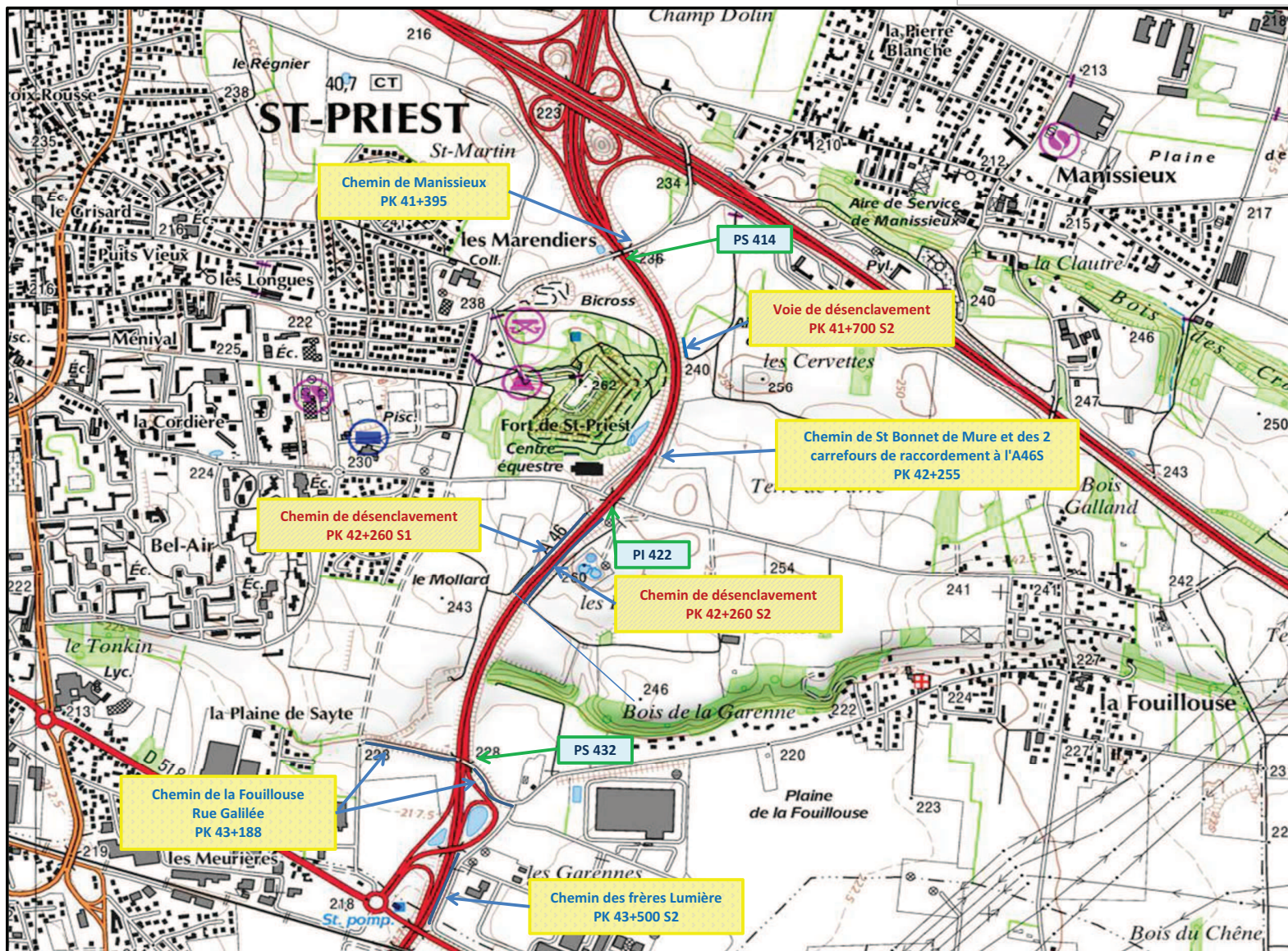


A46S Sens 1 - Direction Marseille

Plan de situation des voies rétablies
commune de Saint Priest
(Fond de carte IGN Ech: 1/25 000)

A46S Sens 2 - Direction Paris

- Commune
- Lyon métropole

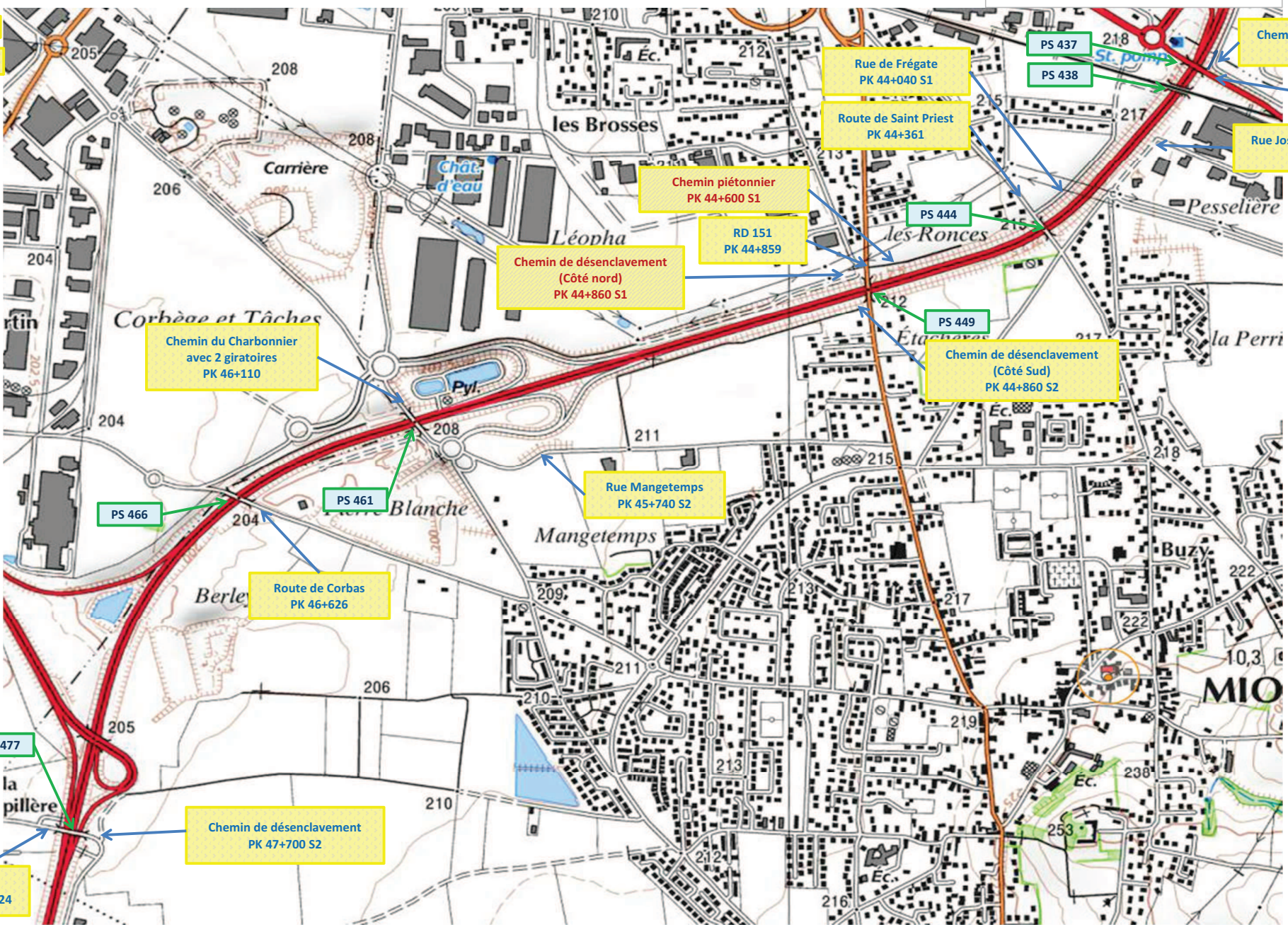


A46S Sens 1 - Direction Marseille

Plan de situation des voies rétablies
commune de Mions
(Fond de carte IGN Ech: 1/25 000)

Commune
Lyon métropole

A46S Sens 2 - Direction Paris



Chemin des frères lumières
PK 43+740 S2

RD 318
PK 43+742

Rue Joseph -Marie Jacquart
PK 43+920 S2

Rue de Frégate
PK 44+040 S1

Route de Saint Priest
PK 44+361

Chemin piétonnier
PK 44+600 S1

RD 151
PK 44+859

Chemin de désenclavement
(Côté nord)
PK 44+860 S1

Chemin du Charbonnier
avec 2 giratoires
PK 46+110

Chemin de désenclavement
(Côté Sud)
PK 44+860 S2

Rue Mangetemps
PK 45+740 S2

Route de Corbas
PK 46+626

Chemin de désenclavement
PK 47+700 S2

CR 14
PK 47+724

A46S Sens 1 - Direction Marseille