GROUPE SERL

GÉOMÈTRE-EXPERT
GARANT D'UN CADRE DE VIE DURABLE

Département du Rhône

Commune de Neuville-sur-Saône

ZA Champagne

Annexe 4
Plan des Domanialités Actuelles

Echelle : 1/500

Coordonnées : Locales centrimétriques rattachées par GPS dans le système RGF93-CC46
Nivellement : Local centrimétrique rattaché dans le système IGN (par GPS réseau Orphéon)

Reproduction Réservée

Référence dossier : 21.064.A071.87.B	Modification(s)	Date	Indice
	Emission originale	27/07/2021	A

BROCASSOUNY
GÉOMÈTRES-EXPERTS
SARL de GEOMETRES-EXPERTS
100b Rue Marcelin BERTHELOT
69120 VAULX EN VELIN
Tél : 04.37.45.15.15
E-mail : vaulx@brocasgeometre.fr

Surface Domanialité Actuelle Métropole de Lyon = 150 450 m²
Parcelle section AD, n°549, dans sa totalité

Les limites de propriété n'ont pas fait l'objet d'une procédure de bornage amiable.
Les limites sont présumées. Les surfaces sont indicatives.

Limite cadastrale
Désignation cadastrale — AD 93
Limite de section
Périmètre opérationnel

Lieu-dit "Champ Fleuri"

Lieu-dit "Champagne"

Avenue Carnot

SECTION AM - Ganay
SECTION AD - Neuville sur Saône

SECTION AM
SECTION AD

N

Domanialité Métropole
Surface = 150 450m²

AM 841 · AM 415 · AM 840 · AM 737 · AD 551 · AD 550 · AD 495 · AD 497 · AD 499 · AD 549 · AD 501 · AD 75 · AD 247 · AD 476 · AD 475 · AD 521 · AD 446 · AD 448 · AD 450 · AD 552 · AD 83 · AD 505 · AD 503 · AD 509 · AD 507 · AD 511 · AD 512 · AD 56 · AD 520 · AD 526 · AD 532 · AD 536 · AD 515 · AD 538 · AD 534 · AD 559 · AD 553 · AD 428 · AD 355 · AD 354 · AD 353 · AD 352

NEUVILLE / SAONE // ZA en Champagne

Annexe 2 : Programme de construction

2021

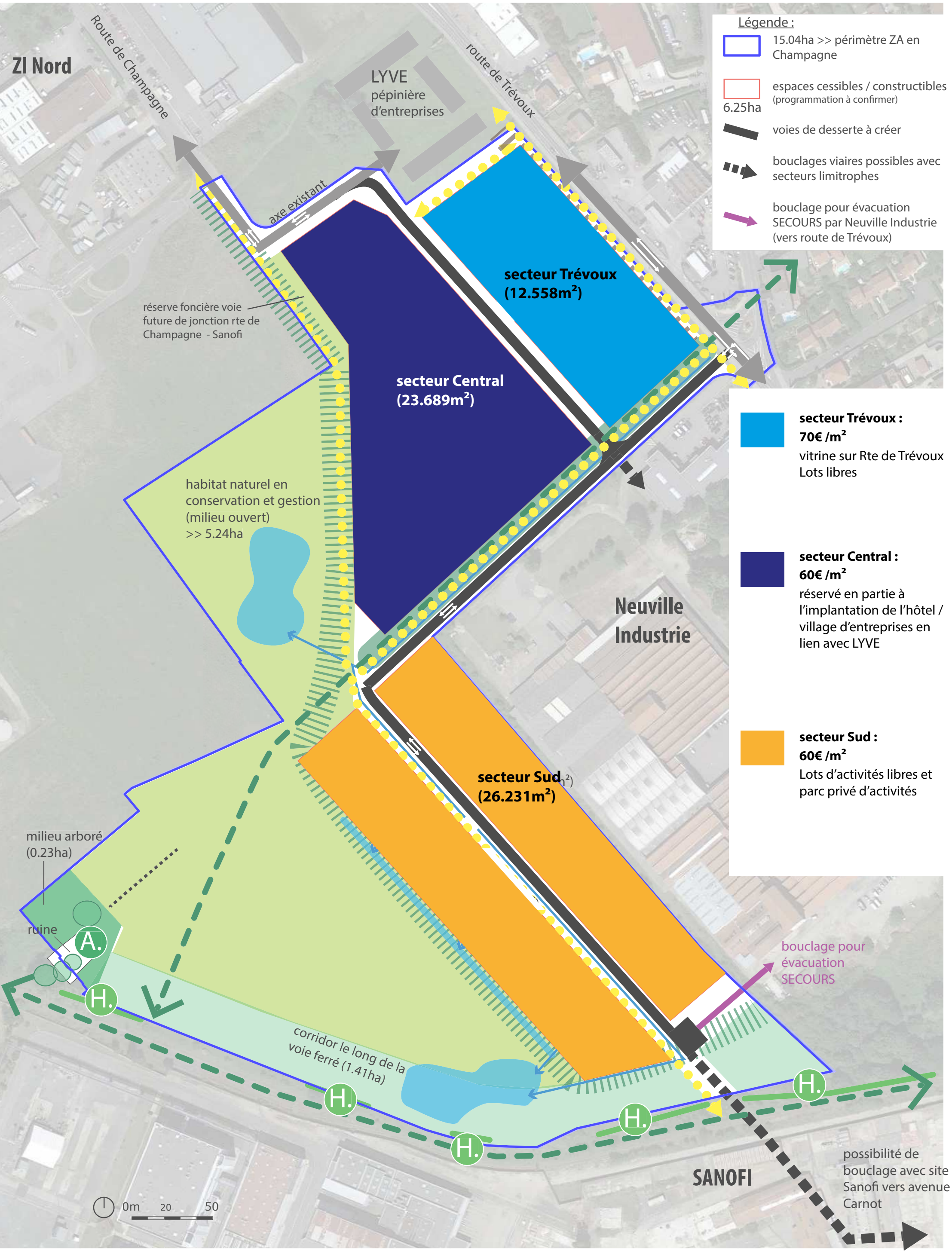

NEUVILLE / SAONE // ZA en Champagne

Annexe 3 : Programme des Equipements Publics

2021

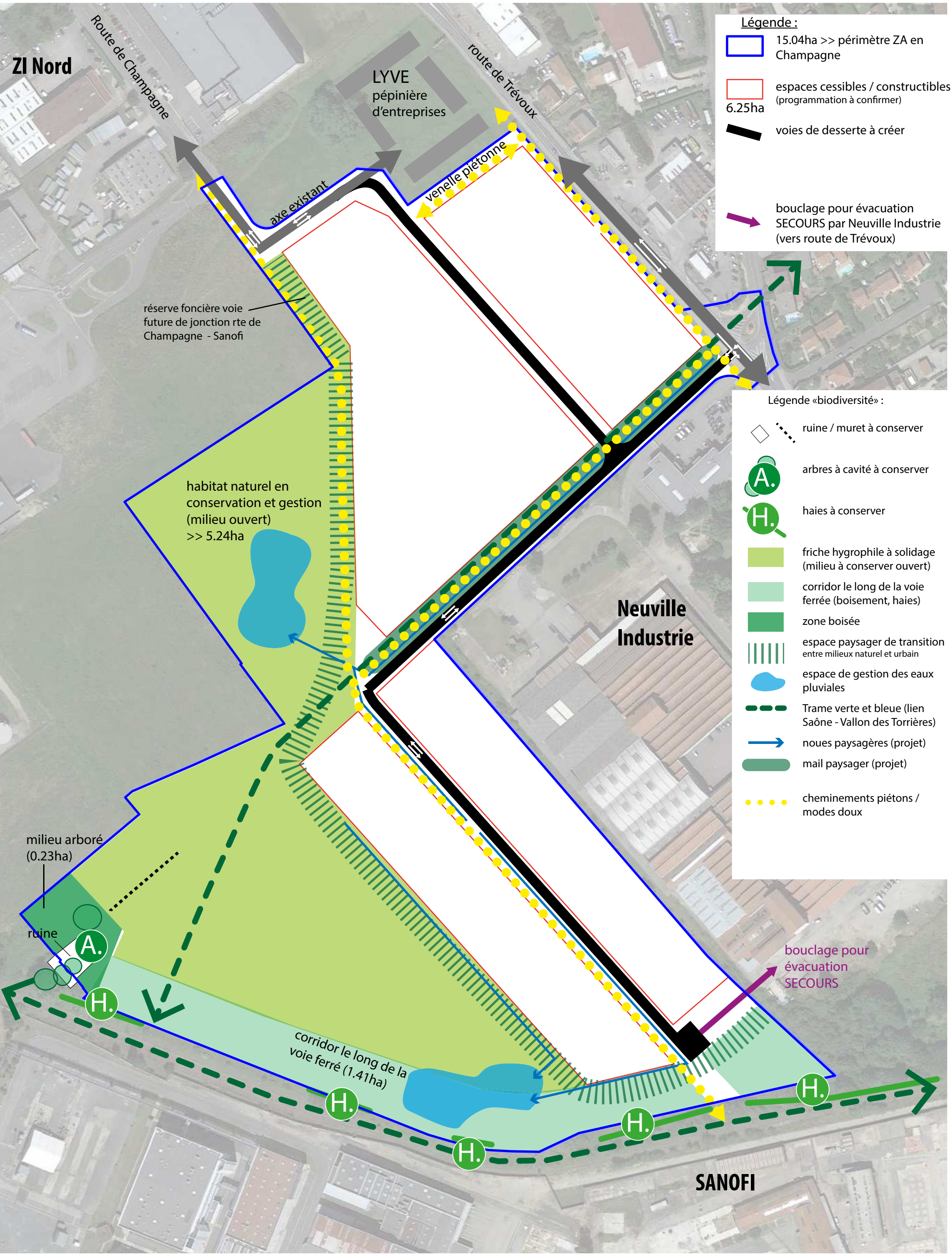

GROUPE SERL

GÉOMÈTRE-EXPERT
GARANT D'UN CADRE DE VIE DURABLE

Département du Rhône

Commune de Neuville-sur-Saône

ZA Champagne

Plan des Domanialités Futures

Echelle : 1/500

Coordonnées : Locales centimétriques rattachées par GPS dans le système RGF93-CC46
Nivellement : Local centimétrique rattaché dans le système IGN (par GPS réseau Orphéon)

Reproduction Réservée

Référence dossier : 21.064.A071.87.B	Modification(s)	Date	Indice
	Emission originale	27/07/2021	A

BROCASSOUNY
GÉOMÈTRES-EXPERTS
SARL de GEOMETRES-EXPERTS
100b Rue Marcelin BERTHELOT
69120 VAULX EN VELIN
Tél : 04.37.45.15.15
E-mail : vaulx@brocasgeometre.fr

Surface Domanialités Futures Privées = 62 479 m²

Surface Domanialités Futures Métropole de Lyon = 87 971 m²

Les limites de propriété n'ont pas fait l'objet d'une procédure de bornage amiable.
Les limites sont présumées. Les surfaces sont indicatives.

Limite cadastrale
Désignation cadastrale — AD 93
Limite de section
Périmètre opérationnel

Lieu-dit "Champ Fleuri"

Lieu-dit "Champagne"

Avenue Carnot

SECTION AM - Ganay
SECTION AD - Neuville sur Saône

SECTION AM
SECTION AD

Domanialité Privée
Surface = 12 558m²

Domanialité Privée
Surface = 23 689m²

Domanialité Privée
Surface = 12 799m²

Domanialité Privée
Surface = 13 433m²

Domanialité Métropole
Surface = 87 971m²

AM 841 · AM 415 · AM 840 · AM 737 · AD 551 · AD 550 · AD 495 · AD 497 · AD 499 · AD 549 · AD 501 · AD 75 · AD 247 · AD 83 · AD 505 · AD 503 · AD 509 · AD 507 · AD 511 · AD 512 · AD 56 · AD 428 · AD 355 · AD 354 · AD 353 · AD 352 · AD 476 · AD 475 · AD 521 · AD 446 · AD 448 · AD 450 · AD 532 · AD 526 · AD 520 · AD 536 · AD 515 · AD 538 · AD 534 · AD 559 · AD 553

NEUVILLE / SAONE // ZA en Champagne

Annexe 12 : Plan de phasage
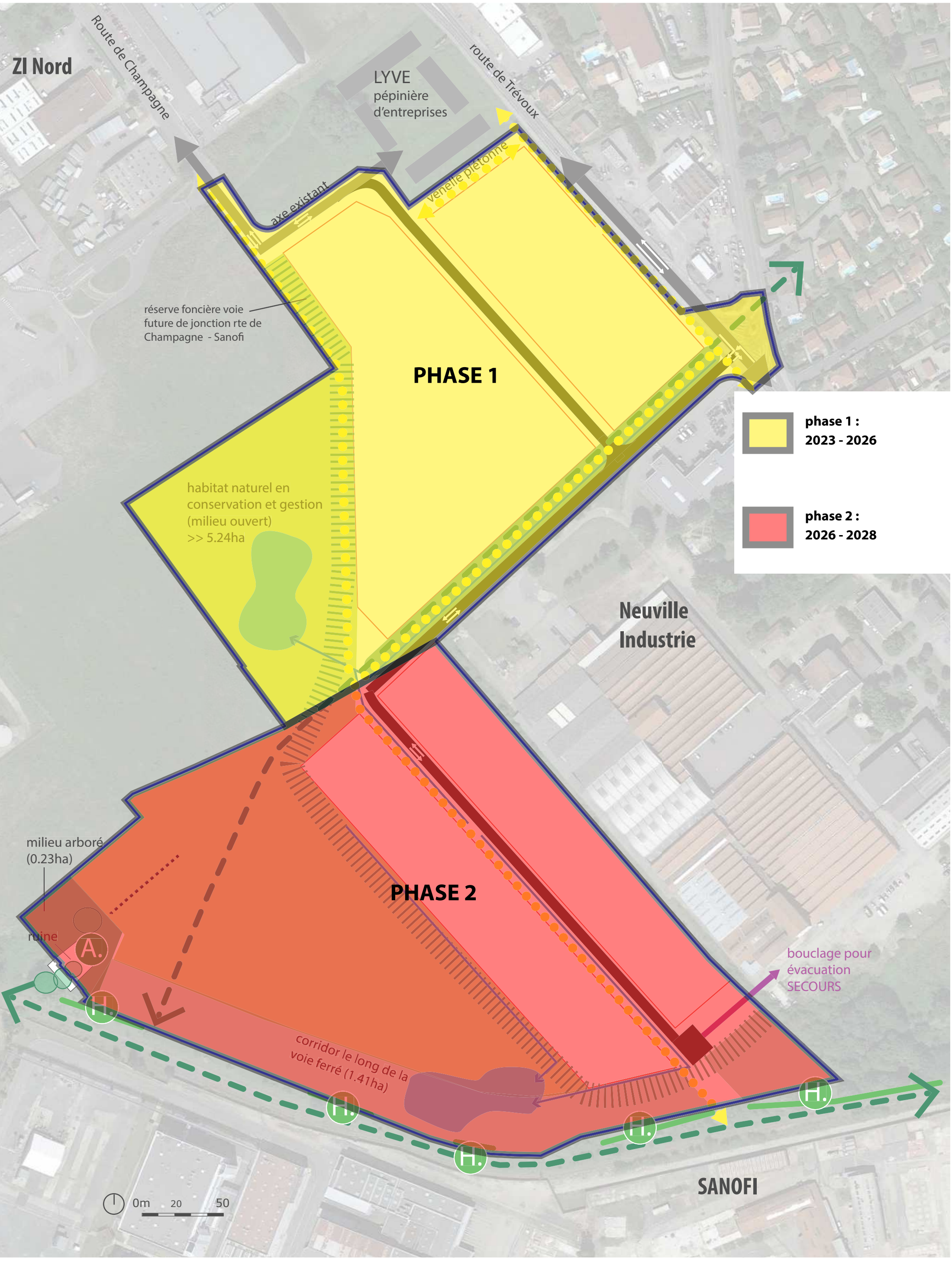
2021