

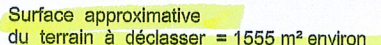
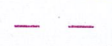


**PROJET DE PLAN DE DECLASSEMENT
LYON 8ème**

105 à 109 Avenue Jean Mermoz
Rue Professeur Nicolas
Place Marc Sangnier
Place Julie Daubie

DOCUMENT PROVISOIRE

Système de coordonnées LAMBERT II

-  Ilot de propriété actuel
-  Partie du domaine public objet d'un futur déclassement
-  Surface approximative du terrain à déclasser = 1555 m² environ
-  Lignes de construction du terrain à déclasser

Définition des alignements le 24 Février 2009

